

Natura2000

Haute
Vallée
d'Oô



Haute
Vallée de
la Pique

Vallées
du Lys,
de la Pique
et d'Oô



AGRICULTURES
& TERRITOIRES
CHAMBRE D'AGRICULTURE
HAUTE-GARONNE

COMITE DE PILOTAGE

FR7300880 : « Haute vallée d'Oô »

FR7300881: « Haute vallée de la Pique »

FR7312009 : « Vallées du Lys, de la Pique et d'Oô »

DOCOB 008 : « Vallées du Lys, de la Pique et d'Oô »

Montauban de Luchon – mercredi 29 octobre 2014



Programme du comité de pilotage

- **Bilan de l'animation 2014**
- **Propositions d'actions pour 2015**
- **Agriculture : programmation MAEC 2014-2020**
- **Questions diverses**

« Natura 2000 est un ensemble de sites naturels européens, terrestres et marins, identifiés pour la rareté ou la fragilités des espèces sauvages, animales ou végétales, et de leurs habitats. Natura 2000 concilie préservation de la nature et préoccupations socio-économiques. »

Directive Habitat, 1992.



Vallées
du Lys,
de la Pique
et d'Oô



AGRICULTURES
& TERRITOIRES
CHAMBRE D'AGRICULTURE
HAUTE-GARONNE

Un site caractéristique des zones de haute montagne

- Un foncier essentiellement public
- 1/3 de la surface en forêts soumises au régime forestier
- 1/3 de la surface en zone d'estive avec une gestion collective
- 1/3 de la surface en espace rocheux





ANIMATION 2014

- Rédaction d'article de presse
 - ▶ Novembre 2013

16 fev 2013 10:28

Infos techniques

Chambre d'Agriculture Haute-Garonne

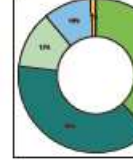
Natura 2000 : Des atouts à ne pas sous-estimer

La biodiversité, indissociable à la vie sur Terre, permet l'accès aux ressources primaires comme l'énergie, l'eau et la nourriture. Son maintien favorise, notamment les agrosystèmes résilients et multi-écologiques. En adoptant la Directive Habitats en 1992, l'Union Européenne a créé le réseau Natura 2000. Sa définition officielle stipule que ce réseau est un ensemble de sites naturels européens, réservoirs et routes, identifiés pour la diversité et la qualité de leur biodiversité.

Natura 2000, c'est quoi exactement ?
Natura 2000 répond, à l'échelle européenne, aux préoccupations issues de l'adoption de la Directive de 1992, quant à la planification de la biodiversité sur la planète. Le réseau permet en outre la préservation de patrimoine naturel des territoires.

Les sites européens Natura 2000 regroupent 2 types de sites :
- Les sites de protection spéciale (SPS), visant la conservation des espèces d'intérêt européen. Selon le contenu de la Directive Habitats (1992), ils sont soit des réserves naturelles, des zones de gestion ou de zones de culture à haute valeur (ZCV), ou des zones de protection spéciale (ZPS).

Sur le territoire français, Natura 2000 représente aujourd'hui 27 000 sites, soit 75 millions d'hectares et 18% du territoire. Néanmoins, selon les pays, il existe une grande variété de sites : d'importance nationale (comme les sites de la Directive Habitats) ou locale (comme les sites de la Directive Habitats).



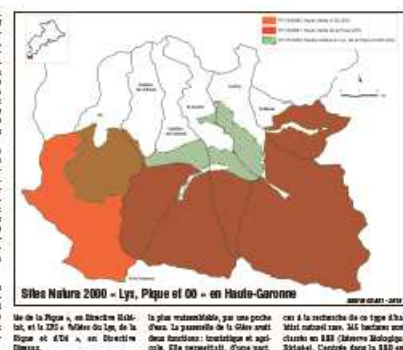
La répartition des sites Natura 2000 en France

d'un patrimoine Natura 2000, le dispositif français a pour objectif de protéger des espèces et des habitats emblématiques, rares ou menacés. A travers la mise en œuvre de mesures adaptées, ces sites ont vocation à assurer, à l'échelle européenne, la préservation de la biodiversité.

Les sites européens Natura 2000
Le réseau Natura 2000 est défini par la Directive Habitats (1992) et la Directive Oiseaux (1979).

Les sites de protection spéciale (SPS)
Les sites de protection spéciale (SPS) sont des sites d'intérêt européen qui ont été désignés en vertu de la Directive Habitats (1992).

Les sites de protection spéciale (SPS)
Les sites de protection spéciale (SPS) sont des sites d'intérêt européen qui ont été désignés en vertu de la Directive Habitats (1992).



Site Natura 2000 - Lys, Pique et Oô - en Haute-Garonne
Le site Natura 2000 de Lys, Pique et Oô est un site d'intérêt européen qui a été désigné en vertu de la Directive Habitats (1992).

Le site Natura 2000 de Lys, Pique et Oô
Le site Natura 2000 de Lys, Pique et Oô est un site d'intérêt européen qui a été désigné en vertu de la Directive Habitats (1992).

Le site Natura 2000 de Lys, Pique et Oô
Le site Natura 2000 de Lys, Pique et Oô est un site d'intérêt européen qui a été désigné en vertu de la Directive Habitats (1992).

16 fev 2013 10:28

Natura 2000

Haute-Garonne

Chambre d'Agriculture Haute-Garonne

16 fev 2013 10:28



ANIMATION 2014

- Réalisation du **site Internet**
 - ▶ Mise en ligne décembre 2013
- Hébergement du site par l'ATEN , Atelier Technique des Espaces Naturels
- <http://lys-pique-oo.n2000.fr/>



ANIMATION 2014

Rédaction du bulletin d'information n°5

Junin 2014

Un premier contrat Natura 2000 : réhabilitation de la passerelle de la Gière

L'année 2013 a vu la signature d'un contrat « n-n » (natura-natura) qui a permis de financer la réhabilitation de la passerelle de la Gière. Ce projet permettra aux randonneurs et aux vélos de se rapprocher du cirque de la Gière.

La COPE a été invitée à présenter les travaux envisagés dans la vallée de la Gière, et sur de réhabiliter la passerelle et d'ouvrir le chemin en amont et en aval. Ces travaux ont été financés par des subventions de l'Etat, de la Région, de la Préfecture, de la Chambre d'Agriculture et de la commune de Luchon. Les travaux ont été réalisés du 15 juin au 15 juillet 2014. Les dates peuvent varier de quelques jours selon la météo.

A noter !
Un chantier de Natura 2000 a été financé par le budget de l'Etat de l'Agence nationale pour la gestion des territoires.



Le semeur de la Gière traverse le ruisseau biologique d'Etbaou, dont les bords sont classés en réserve biologique.

Le semeur de la Gière traverse le ruisseau biologique d'Etbaou, dont les bords sont classés en réserve biologique.

Le semeur de la Gière traverse le ruisseau biologique d'Etbaou, dont les bords sont classés en réserve biologique.

Le semeur de la Gière traverse le ruisseau biologique d'Etbaou, dont les bords sont classés en réserve biologique.

Un ouvrage partagé sur un site remarquable. La passerelle, avec 20 balcons et 600 m de long, est un chemin de randonnée, amont de la Gière, entre de Luchon. Réserve Biologique Domergue d'Etbaou.

Site classé de la Vallée de la Gière, entre de Luchon et de Luchon.

Site classé de la Vallée de la Gière, entre de Luchon et de Luchon.

Les objectifs de ce contrat Natura 2000

- Restaurer les habitats naturels.
- Maintenir la passerelle.
- Favoriser une gestion respectueuse pour la conservation des habitats.
- Mettre les infrastructures touristiques afin de canaliser la fréquentation touristique.

Elle n'avait plus été observée dans les Pyrénées depuis 1902 !

Observé en 2013 par l'ONF dans la forêt de Mont de Lys, la mouze *discriminaria* (surnom : wurt), ou la mouze des zingyriens, prend la forme de coussins verts foncés de 1,5 à 2,5 cm de haut.

Cette mouze, très rare en France et en Europe, fait partie des espèces protégées dans l'annexe II de la Directive « habitats » (Habitats 92/43/CEE). C'est une espèce d'origine celtique, c'est-à-dire qu'elle a été introduite par les Celtes.

Elle est aujourd'hui observée dans la région de Luchon, entre de Luchon et de Luchon.

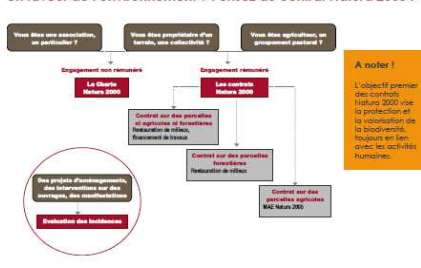
Elle est aujourd'hui observée dans la région de Luchon, entre de Luchon et de Luchon.

Des populations sont observées dans les vallées de la Gière, de la Pique et de la Pique.

Les habitats concernés :

- Les habitats de la Vallée de la Pique (130000).
- Les habitats de la Vallée de la Pique (130000).
- Les habitats de la Vallée de la Pique (130000).

Vous êtes une collectivité / un particulier et vous souhaitez agir en faveur de l'environnement ? Pensez au contrat Natura 2000 !



Le contrat Natura 2000 est un levier pour mettre en œuvre une politique de préservation de la biodiversité. Il est passé entre l'Etat et le propriétaire du secteur visé par le contrat.

Le contrat Natura 2000 est un levier pour mettre en œuvre une politique de préservation de la biodiversité. Il est passé entre l'Etat et le propriétaire du secteur visé par le contrat.

Le contrat Natura 2000 est un levier pour mettre en œuvre une politique de préservation de la biodiversité. Il est passé entre l'Etat et le propriétaire du secteur visé par le contrat.

Contrats Natura 2000	Spécificités	Exemples d'actions
LES CONTRATS « N-N » (NATURA-NATURA)	Les contrats Natura 2000 « n-n » ont pour objectif de restaurer les habitats naturels et de maintenir les espèces protégées.	Restaurer les berges, élaguer les arbres, nettoyer les berges, élaguer les arbres.
LES CONTRATS « P-P » (PARTICULIER-PARTICULIER)	Les contrats Natura 2000 « p-p » ont pour objectif de restaurer les habitats naturels et de maintenir les espèces protégées.	Mettre en place un plan de gestion forestière.
LES CONTRATS « P-N » (PARTICULIER-NATURA)	Les contrats Natura 2000 « p-n » ont pour objectif de restaurer les habitats naturels et de maintenir les espèces protégées.	Mettre en place un plan de gestion forestière.

EN BREF...

- Les Plans Nationaux d'Actions (PNA) pour la biodiversité.
- Le schéma de massif d'activités (SMA) pour la Haute Vallée de la Pique.
- La charte Natura 2000.

Natura2000

Le bulletin d'information de l'animation des sites NATURA 2000

Junin 2014

Salle

En présence de Christophe Thuot, secrétaire général de la Société Préfectorale de St-Gaudens, le Comité de Pilotage s'est réuni le 3 octobre 2013 à Montaudou-Luchon. Il a pour objectif de coordonner les actions de conservation des sites Natura 2000 des vallées du Lys, de la Pique et de l'Oô.

Le site de la Gière, les intercommunalités du Lys, de la Pique et de l'Oô, les collectivités, associations sportives, naturalistes, agriculteurs ou forestiers.

De la part de la COPE, les intercommunalités du Lys, de la Pique et de l'Oô ont été impliquées, tant elles ont partagé les enjeux. Les cours d'eau ont été modifiés, les berges ont été élargies et des parcelles ont disparu. Le passage de la Gière à la Pique a été aménagé, le passage de la Pique à la Gière a été aménagé, le passage de la Pique à la Gière a été aménagé.

Le site de la Gière, les intercommunalités du Lys, de la Pique et de l'Oô, les collectivités, associations sportives, naturalistes, agriculteurs ou forestiers.

Le site de la Gière, les intercommunalités du Lys, de la Pique et de l'Oô, les collectivités, associations sportives, naturalistes, agriculteurs ou forestiers.

Contacts

Chambre d'Agriculture de Haute-Garonne
Méthode EPARIEZ
06 71 37 34 34
alexisandre.luc@haute-garonne.gouv.fr

Lancement du site Internet !
<http://haute-garonne.natura2000.fr/>

Réunions locales de suivi des contrats Natura 2000.

- la Haute Vallée de la Pique et de l'Oô.
- la Vallée de la Pique et de la Pique.
- les autres contrats Natura 2000 de la Haute-Garonne.
- les compétences de COPE.



AGRICULTURES
& TERRITOIRES
CHAMBRE D'AGRICULTURE
HAUTE-GARONNE

ANIMATION 2014

- Finalisation et suivi du contrat « ni-ni »
 - ▶ Passerelle de la Glère
- Participation au réseau des opérateurs et animateurs
- Suivi administratif et financier de l'animation
- Appui à l'émergence de projets



Projets d'animation 2015

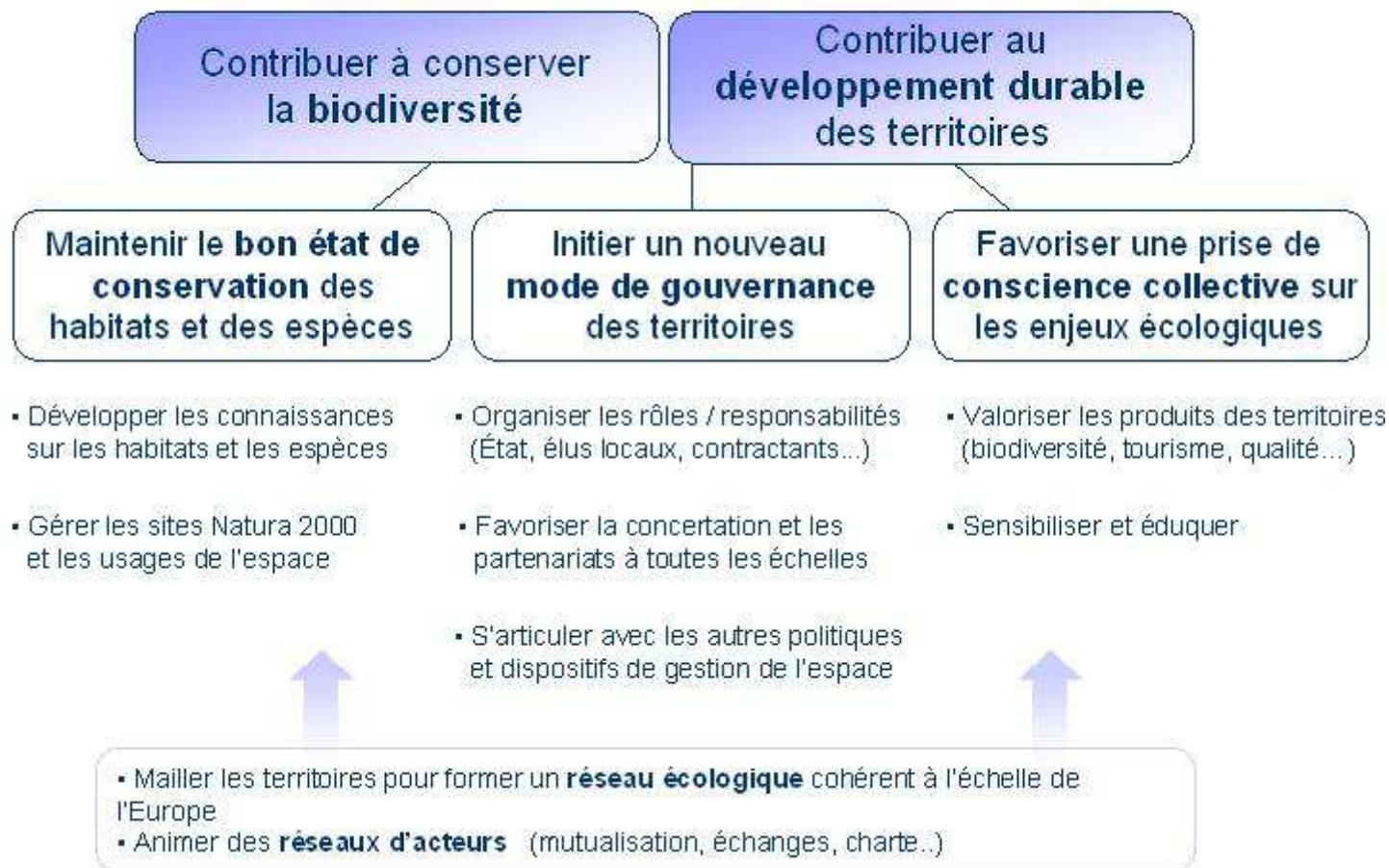
Vallée du Lys



Quelle animation pour Natura 2000 ?

- Outil de développement local en terme d'environnement et de biodiversité
- Possibilité d'intégrer un projet Natura 2000 dans un projet plus large d'aménagement du territoire
 - ▶ Complémentarité des financements
 - ▶ Mutualisation des moyens
- Objectif
 - ▶ Mise en œuvre d'actions de gestion pour préserver les espèces et les habitats du site
 - ▶ Dans le cadre d'un programme d'actions défini

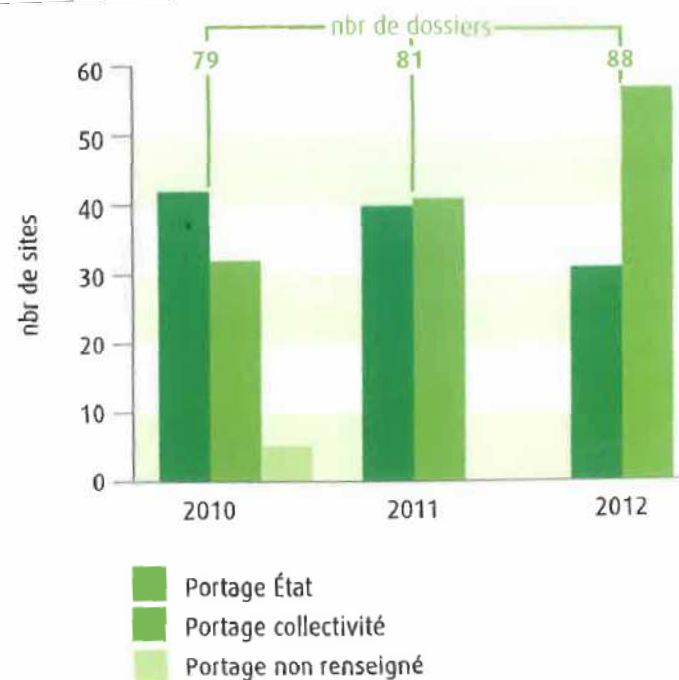
Les objectifs de Natura 2000



L'animation en Midi-Pyrénées de Natura 2000

- 2/3 des sites animés par les collectivités

Sources : DREAL - Janvier 2013



Le portage par les collectivités locales est devenu majoritaire.

LES CONTRATS « Natura 2000 »

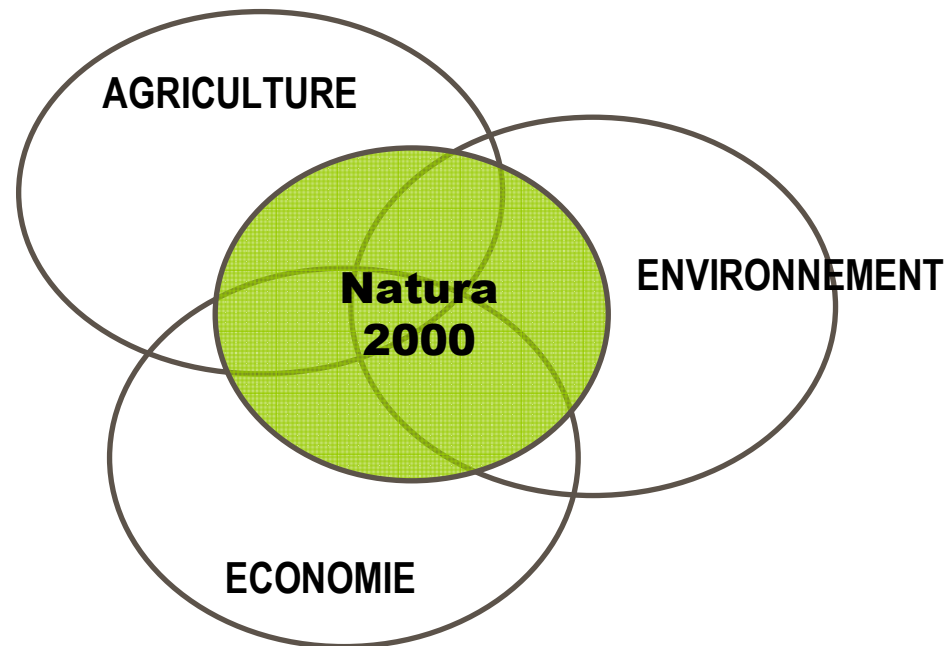
- Un contrat est signé entre 2 parties dans l'objectif de préserver les habitats et les espèces des sites Natura 2000 :
 - ▶ Contrat agricole
 - ▶ Contrat forestier
 - ▶ Contrat ni-ni



LES CONTRATS « Natura 2000 »

Objectif ?

Protection et valorisation de la biodiversité
en lien avec les activités humaines





EXEMPLE DE CONTRAT « NI-NI »

- **Réhabilitation de la passerelle et sécurisation du sentier sur le ruisseau de la Glère**
 - ▶ Prise en charge financière par Natura 2000
 - ▶ Maître d'ouvrage : ONF
 - ▶ Maître d'œuvre : Chambre d'agriculture 31

Haute Vallée d'Oô



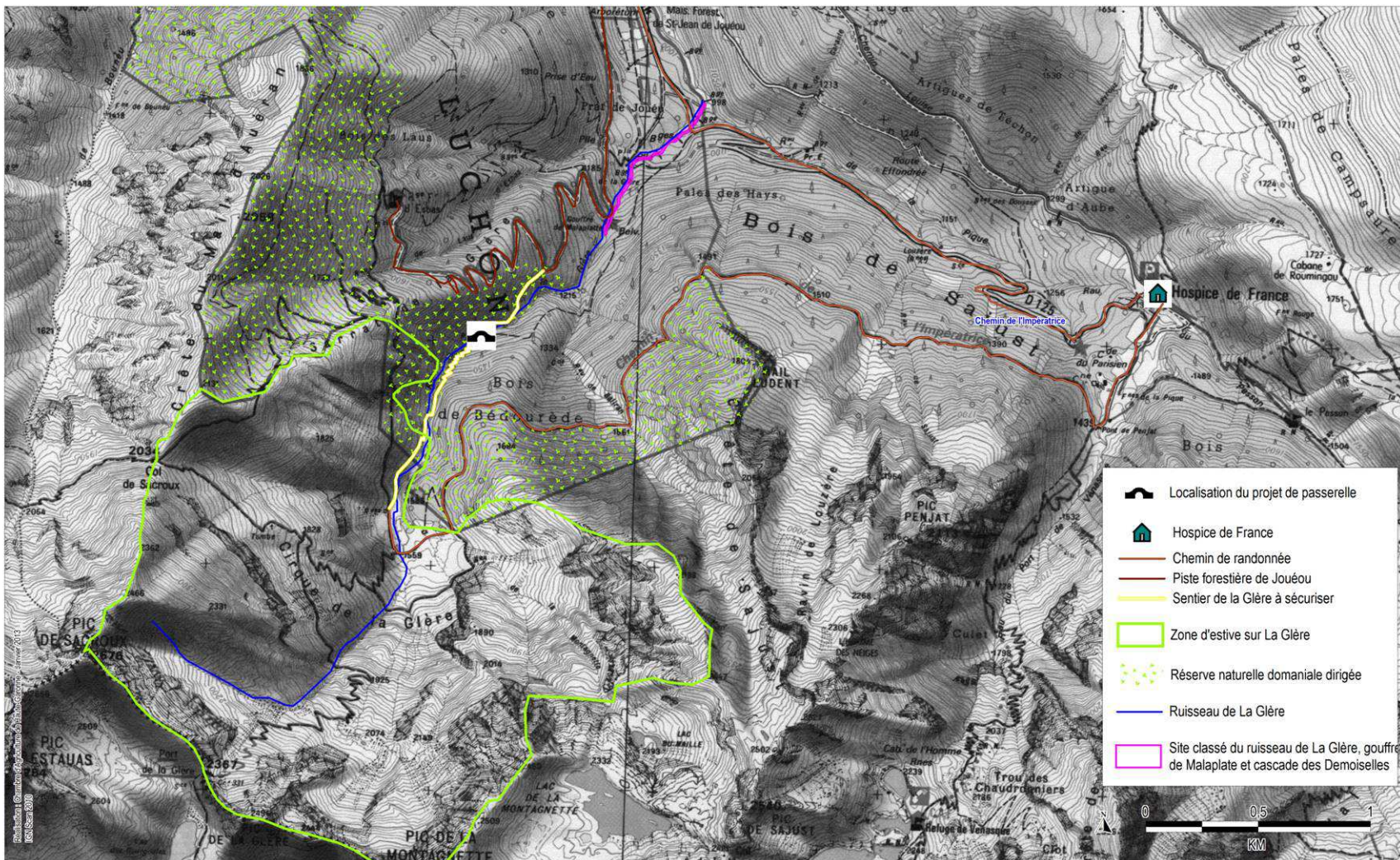
Haute Vallée de la Pique

Vallées du Lys, de la Pique



AGRICULTURES & TERRITOIRES
CHAMBRE D'AGRICULTURE

Passerelle de la Glère



**PRESERVATION DES SITES NATURA 2000 DO FR7312009 - Vallées du Lys, de la Pique et d'Oô
DH FR7300881 - Haute vallée de la Pique**

Localisation du projet de réhabilitation de la passerelle sur le ruisseau de la Glère et sécurisation du sentier



Passerelle de la Glère




- **Les enjeux inscrits dans le DOCOB**
 - ▶ Maintien de la pression de pâturage sur les estives
 - ▶ Conservation des habitats agro pastoraux
 - ▶ Gestion forestière
 - ▶ Canaliser l'activité touristique et assurer l'information des usagers
 - ▶ Gestion des infrastructures légères

Haute Vallée d'Oô



Haute Vallée de la Pique

Vallées du Lys, de la Pique et d'Oô




Haute
Vallée
d'Oô



Haute
Vallée de
la Pique

Vallées
du Lys,
de la Pique
et d'Oô





Les projets de contrats pour 2015

En lien avec les actions fléchées dans le DOCOB

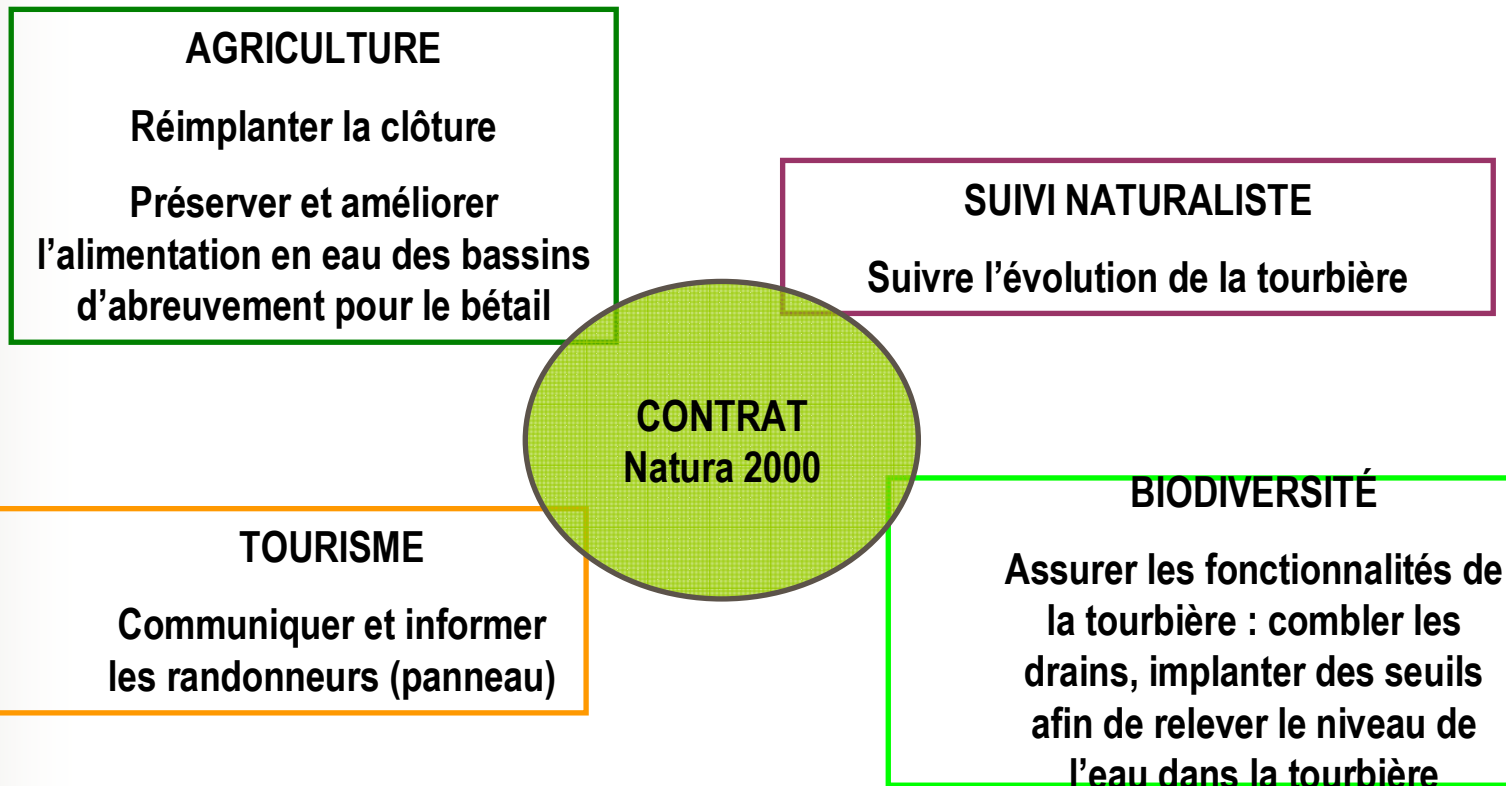
- Mise en défens de la tourbière de Campsaure
 - ▶ Contrat « ni-ni »
- Aménagement de berges, ou de chemins sur des habitats d'intérêt communautaire
 - ▶ Contrat « ni-ni »
- Accompagnement d'un groupement pastoral
 - ▶ Contrat agricole
- Inventaires forestiers : mousse, arbres sénescents, ...
 - ▶ Contrat forestier
- Des actions pédagogiques vers les écoles, éducation à l'environnement, sorties Nature, le renforcement de la signalétique, de l'information
 - ▶ Contrat « ni-ni »

EXEMPLE DE PROJET

- **Aménagements de la tourbière de Campsaure**
 - ▶ Tourbière en cours d'assèchement en raison d'un drainage
 - ▶ Environ 8 000 € de travaux
 - ▶ Suivi des travaux puis suivi annuel de l'évolution ~ 3 000 €



EXEMPLE DE PROJET




- Condition : avoir un porteur de projet
- Pour aller plus loin : rattacher ce projet à autre outil de développement local



Les projets de contrats pour 2015

- **Les contrats forestiers**
 - ▶ Gestion des îlots de sénescence, restauration de ripisylves, (...).
 - ▶ Inventaires
 - Mousses : Dicrane vert (*dicranum viride*)



Les projets de contrats pour 2015

- **MAEC**
 - ▶ Mesures collectives : GP, AFP
 - ▶ Engagements unitaires





L'ARTICULATION DES FINANCEMENTS

- **Révision des cadres de financements nationaux**
 - ▶ FEDER
 - ▶ FEADER
 - ▶ PAC
 - ▶ PSEM

- **Nécessité d'articuler les projets de territoires aux nouveaux cadres**
 - ▶ Stabilisation 1^{er} trimestre 2015

Haute
Vallée
d'Oô



Haute
Vallée de
la Pique

Vallées
du Lys,
de la Pique
et d'Oô



AGRICULTURES
& TERRITOIRES
CHAMBRE D'AGRICULTURE
HAUTE-GARONNE



Les inventaires faune / flore

Quels inventaires préconiser ?

Chouette de Tengmalm



Pic à dos blanc



Lagopède




Dicranum viride (mousse)

sources CBNPMP et ONF



Grand Tétras





la Charte Natura 2000 : un outil de valorisation

Zones Spéciales de Conservation

Site FR7300880 « Haute vallée d'Oô »
Site FR7300881 « Haute Vallée de la Pique »

Zone de Protection Spéciale

Site FR73120009 « Vallées du Lys, de la Pique et d'Oô »





Charte Natura 2000

- Outil contractuel et volontaire de la démarche Natura 2000
 - ▶ Sur 5 ans
- Document d'information sur les bonnes pratiques et les recommandations en faveur de la biodiversité
- TFNB : modification de la part de prise en charge de l'Etat



L'évaluation des incidences sur les sites Natura 2000





AGRICULTURES
& TERRITOIRES
CHAMBRE D'AGRICULTURE
HAUTE-GARONNE

Évaluation des incidences

- **Informier l'animateur du site en amont**
- **Rappel du champ d'application**
 - ▶ Sont soumises à évaluation les activités figurant sur la liste nationale ET sur la liste locale établie par le Préfet du département
- **Rappel de la procédure et du contenu**
 - ▶ Lien avec le DOCOB et le FSD (Formulaire Standard des Données)
 - ▶ Formulaire disponible auprès de la DDT et de la DREAL
- **La signature à la Charte Natura 2000 peut dispenser l'adhérent d'une évaluation d'incidence**
- **Plaquette d'information réalisée par l'ATEN**



MAEC : ELEMENTS STRATEGIQUES 2015-2020

2^d
pilier
de la
PAC

Règlement de Dvpt Rural
⇒ Mesure 28

MAEC

ECHELLE REGIONALE

Plan de Développement Rural (PDR)
⇒ Mesure 10

OBJECTIFS

- ▶ Accompagner le changement de pratiques agricoles afin de répondre à des pressions environnementales et climatiques identifiées à l'échelle des territoires
- ▶ Maintenir les pratiques sources d'aménités environnementales et favorables à l'adaptation au changement climatique, là où il existe un risque de disparition ou de modification en faveur de pratiques moins vertueuses.



AGRICULTURES
& TERRITOIRES
CHAMBRE D'AGRICULTURE
HAUTE-GARONNE

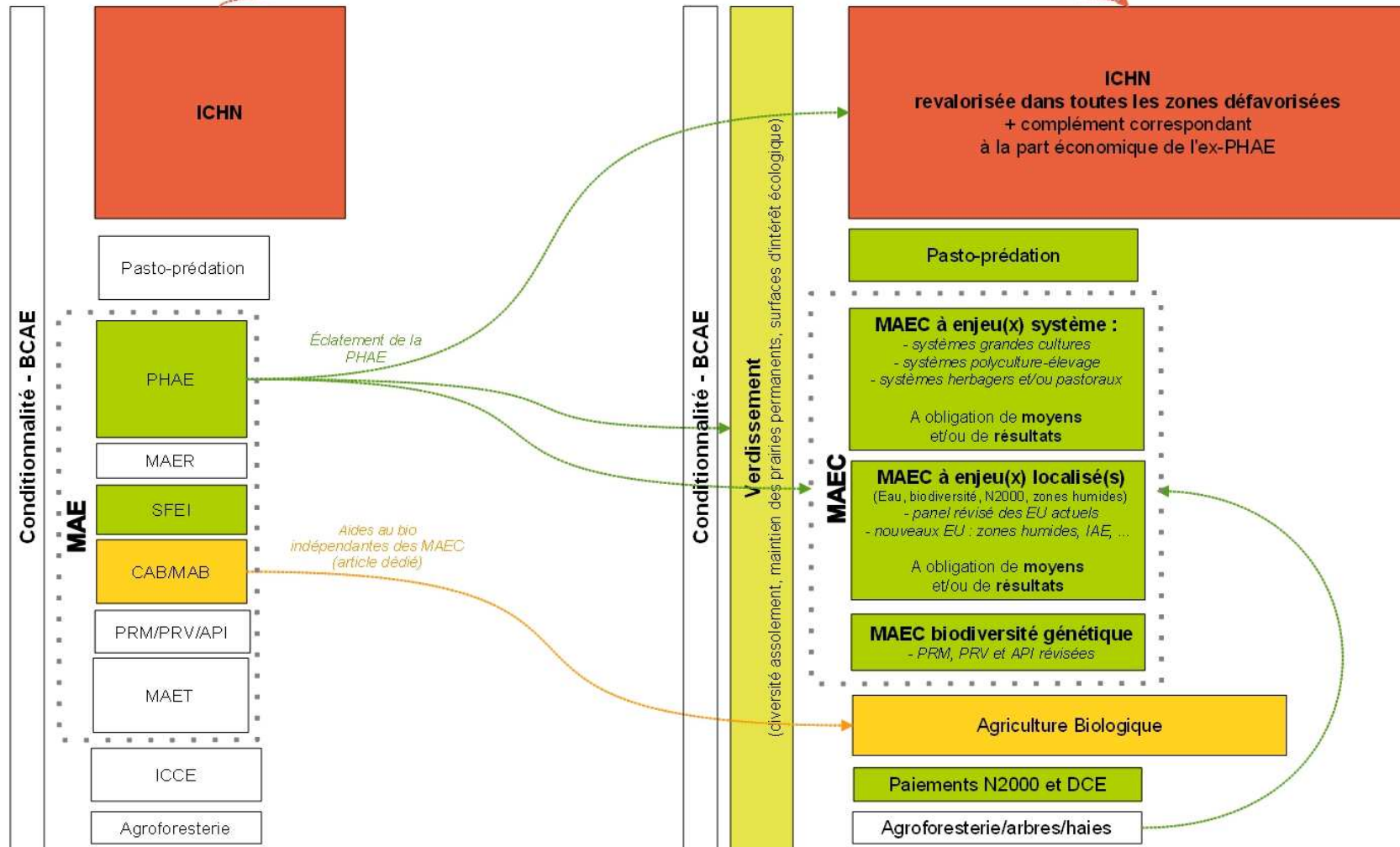
MAEC : ELEMENTS STRATEGIQUES 2015-2020

Le cadrage national prévoit 3 types de MAEC :

- **MAEC systèmes** : elles apportent une réponse globale à un système d'exploitation et sont mises en œuvre à l'échelle de l'exploitation agricole.
 - ▶ Systèmes Herbagers et/ou Pastoraux (SHP), individuel & collectif
 - ▶ Polyculture Élevage (PCE)
 - ▶ Grandes Cultures (GC)
- **MAEC à enjeu localisé** : à l'échelle d'une ou d'un groupe de parcelles pour répondre un enjeu environnemental relativement circonscrit.
 - ▶ Combinaison d'Engagement Unitaire des familles LINEA, PHYTO, IRRIG, OUVERT, HERBE, une partie des EU COUVERT et MILIEU, ainsi que deux nouveaux EU Infrastructures Agro-Ecologiques et Zones Humides.
- **MAEC non zonées** répondant à l'enjeu de conservation de la biodiversité génétique : MAEC prise en compte des auxiliaires, pollinisateurs et plantes messicoles (API), MAEC préservation des races menacées (PRM), MAEC préservation des ressources végétales (PRV).

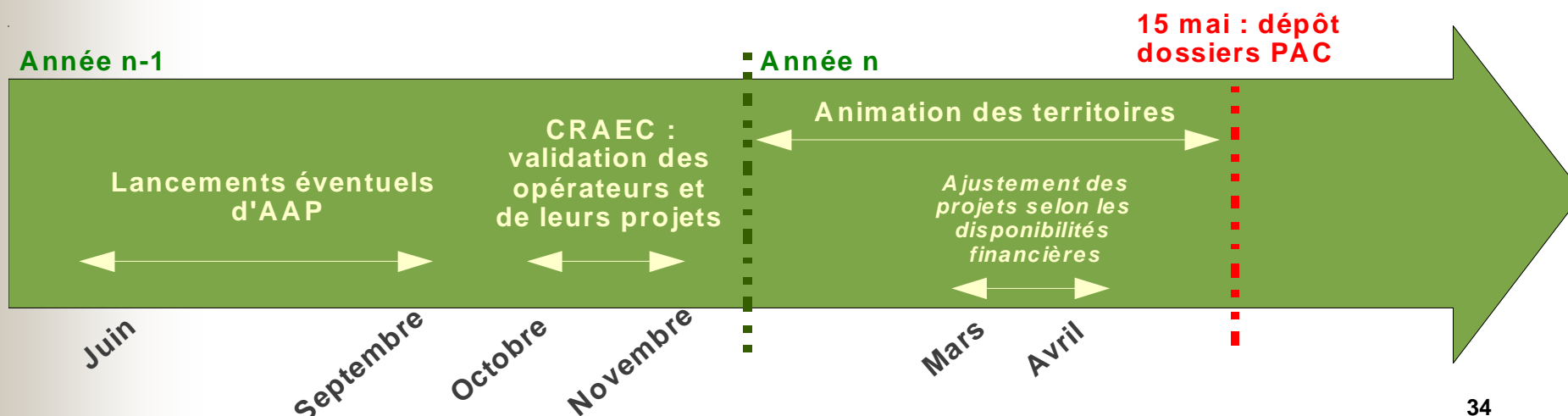
Architecture de la programmation 2007 - 2013

Architecture de la programmation 2014 - 2020



CONDITIONS D'ACCES AUX MAEC

- **Ouverture à des dispositifs agri-environnementaux de façon ciblée sur les territoires identifiés à l'échelle régionale par la DRAAF et le Conseil Régional**
 - ▶ Appels à Projets Agro-Environnementaux et Climatiques (PAEC) lancés par l'autorité de gestion des crédits FEADER
- **Répondre à l'appel à projets**
 - ▶ Pré sélection des dossiers
 - ▶ Respect du cahier des charges et des critères





AGRICULTURES
& TERRITOIRES
CHAMBRE D'AGRICULTURE
HAUTE-GARONNE

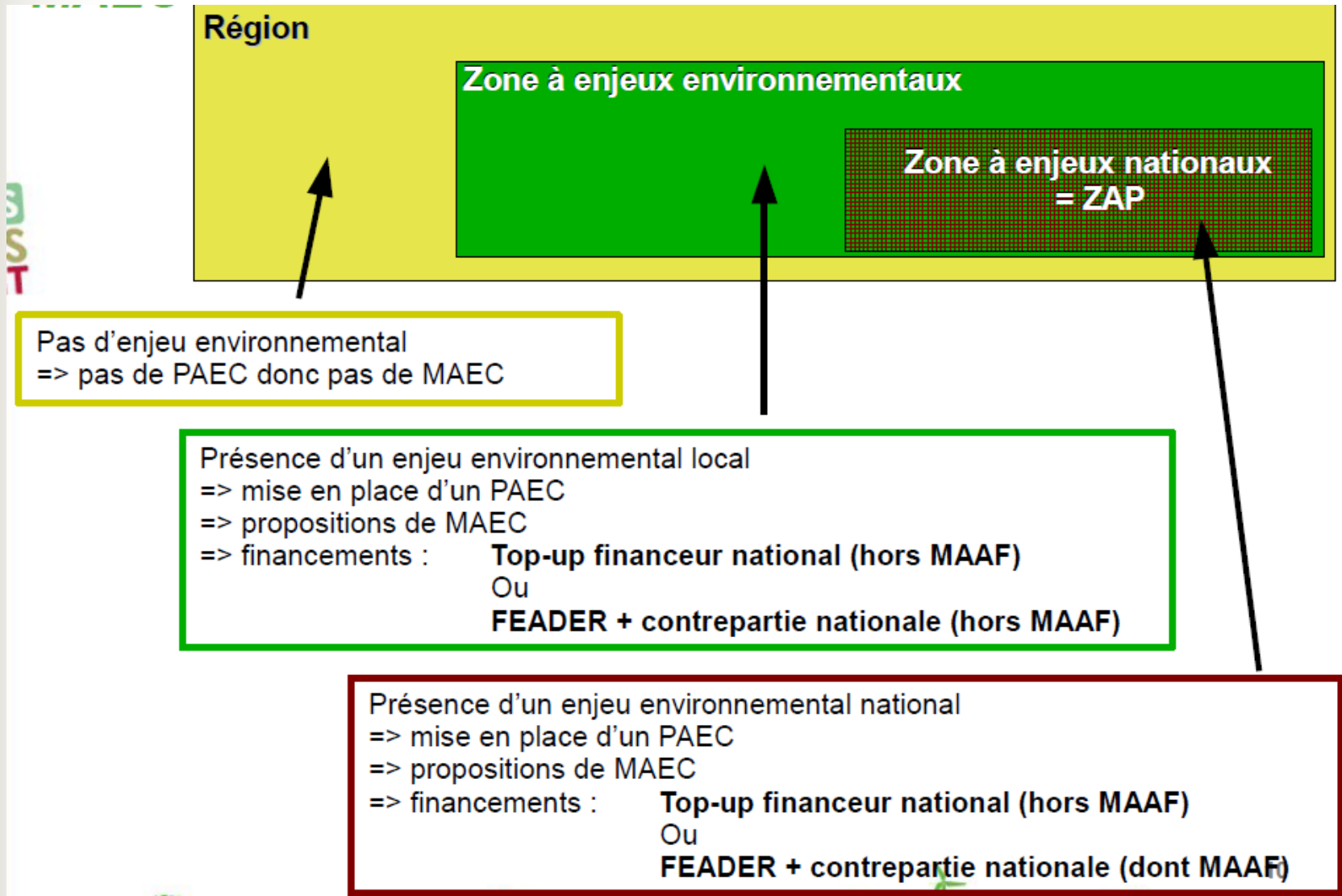
ZONAGE DES MAEC

- Éléments inscrits dans la version du Programme de Développement Rural Midi-Pyrénées transmise à la Commission Européenne :
 - ▶ **Zonages environnementaux**
 - 4 A : Biodiversité et paysage
 - 4 B : Ressources en eau, gestion qualitative et quantitative de l'eau, érosion
 - 5 D et 5 E : réduire les émissions de gaz à effet de serre, promouvoir la séquestration du carbone



Périmètre MAEC au sein de ces zonages

ZONAGE MAEC (ZAP)





Un avant-projet MAEC déposé par la Chambre d'agriculture 31

- **Dans les sites Natura 2000 Lys, Pique, Oô**
 - ▶ Mise en place de MAEC pour les entités collectives (GP, AFP)
 - MAEC systèmes

- **Enjeux retenus**
 - ▶ Enjeux « biodiversité »
 - ▶ Enjeux « paysage »

- **Objectifs visés**
 - ▶ Maintenir des pratiques agro pastorales pour préserver les habitats et les espèces inféodés aux milieux.
 - ▶ Adapter les chargements en estives (pression pâturage).
 - ▶ Changements de pratiques : reconquête des habitats agro pastoraux qui présentent un risque de fermeture ou déprise.

Haute
Vallée
d'Oô



Haute
Vallée de
la Pique

Vallées
du Lys,
de la Pique
et d'Oô



**AGRICULTURES
& TERRITOIRES**
CHAMBRE D'AGRICULTURE
HAUTE-GARONNE



Animation du DOCOB Synthèse

Lac Vert



**AGRICULTURES
& TERRITOIRES**
CHAMBRE D'AGRICULTURE
HAUTE-GARONNE

Maintien des milieux agro-pastoraux favorables

Est1	Sensibiliser les éleveurs aux enjeux de conservation.	1	En projet
Est2	Maintien de l'ouverture des habitats agro-pastoraux	1	En cours
Est3	Prise en compte des enjeux espèces lors de la programmation des travaux d'entretien en estive	1	En projet
Est4	Elaboration de plans de gestion des estives pour adapter la pression de pâturage aux enjeux de conservation	2	En projet
Est5	Maintien des prairies de fauche de montagne	2	En cours
Est6	Préserver le réservoir alimentaire des chiroptères	2	

Maintien d'un milieu forestier favorable

For.1	Gestion forestière favorable à la conservation des espèces sylvicoles	1	En projet
For2	Créer une pépinière d'essences forestières pyrénéennes	3	

Réhabilitation des habitats tourbeux

Tourb1	Rétablir le fonctionnement hydrique d'une tourbière	1	En projet
Tourb2	Restaurer et suivre l'évolution d'un bas-marais alcalin	2	

Maîtriser la fréquentation sur le site

<i>Freq1</i>	Information des usagers de la montagne	1	En projet
<i>Freq2</i>	Gestion des déchets	3	

Gestion des infrastructures

<i>Infra1</i>	Gestion des infrastructures légères	1	Réalisé
<i>Infra2</i>	Gestion des risques de collision	1	
<i>Infra3</i>	Veille sur les aménagements lourds	1	Veille

Connaissance et suivi des espèces

<i>Suivi1</i>	Suivi des populations de Lagopède	2	Réalisé
<i>Suivi2</i>	Mise en place de protocole de suivi pour les espèces sylvicoles	1	En projet
<i>Suivi3</i>	Suivi de la qualité de l'eau	3	
<i>Suivi4</i>	Compléments d'inventaires	3	En projet
<i>Suivi5</i>	Suivi général des habitats et habitats d'espèces à mi-parcours du Docob	3	



**AGRICULTURES
& TERRITOIRES**
CHAMBRE D'AGRICULTURE
HAUTE-GARONNE

Animation Communication

Anim.1	Animation du document d'objectifs	1	En cours
Com.1	Information et communication générales	1	En cours
Com.2	Rédaction d'un bulletin d'information	1	En cours
Com3	Proposer des outils pédagogiques et accompagner les enseignants sur des projets liés à Natura 2000	2	En projet



Natura2000



Merci de votre attention

Lac Vert